



## ÉVOLUTION DU DÉBIT DES COURS D'EAU

### Bulletin rédigé par :

Ludmilla DESHAYES, conseillère irrigation.

**Chambre d'agriculture du Puy-de-Dôme**  
11 allée Pierre de Fermat  
63170 Aubière


[puydedome.chambre-agriculture.fr](http://puydedome.chambre-agriculture.fr)  




**Mise à jour : 18 Juillet 2023**

- Les données présentées sont des données brutes issues du site Hydroportail. Cela implique que ces données peuvent être revues/modifiées du jour au lendemain (suite à une vérification des stations de mesure, un nouvel étalonnage des stations etc...).
- Les données présentées affichées sont des débits moyens journaliers, c'est pourquoi la dernière donnée présentée est toujours à J-1.


# Remplissage des barrages



**Naussac – 48% – 88,81 Mm<sup>3</sup>**  
Soutien d'été à hauteur de 3 m<sup>3</sup>/s actuellement.



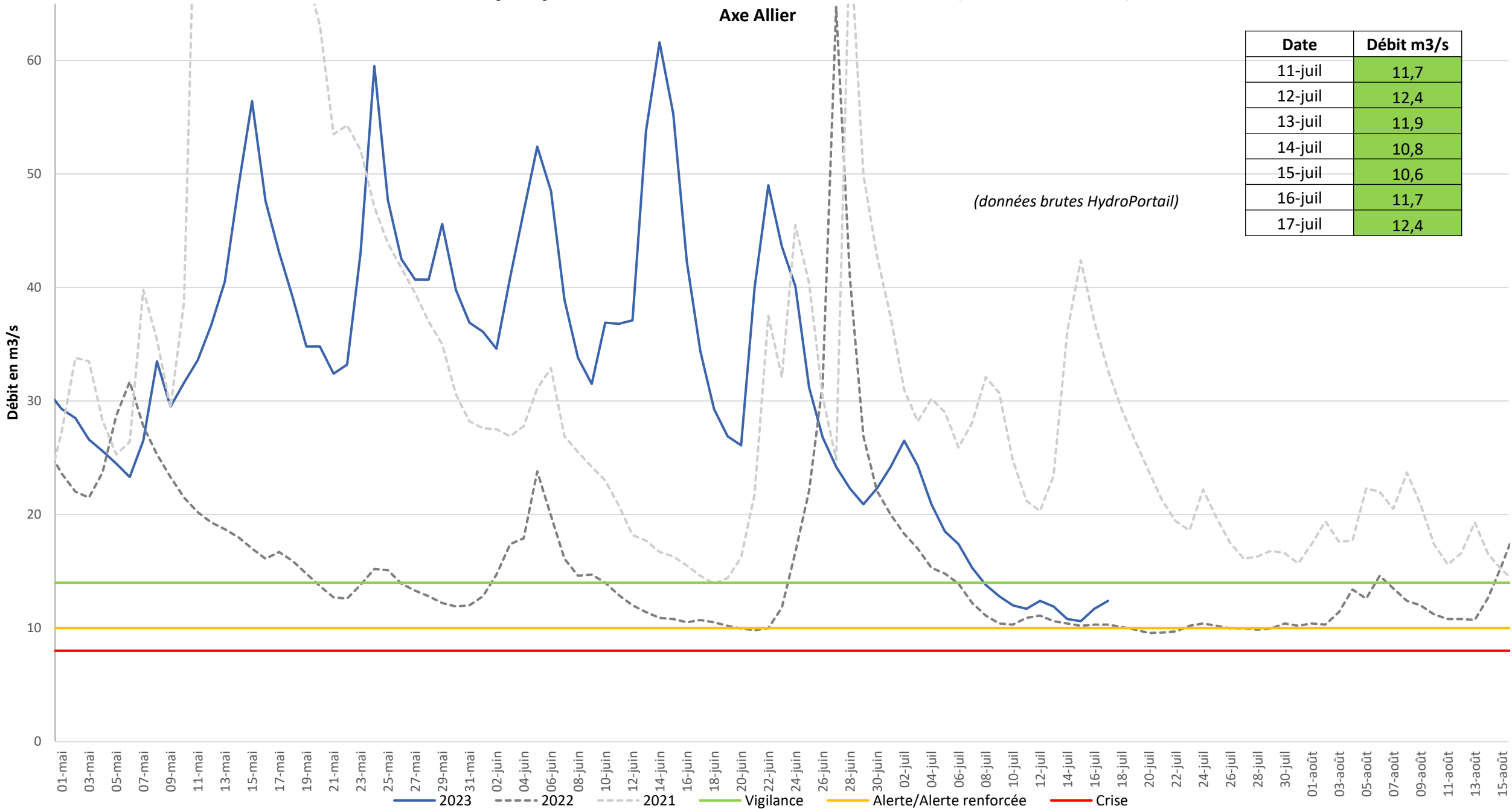
**Villerest – 98% – 130,32 Mm<sup>3</sup>**



**Sep – 59% – 2,75 Mm<sup>3</sup>**

# Débit moyen journalier - L'Allier à Vic-le-Comte (K268 0810 01)

Axe Allier



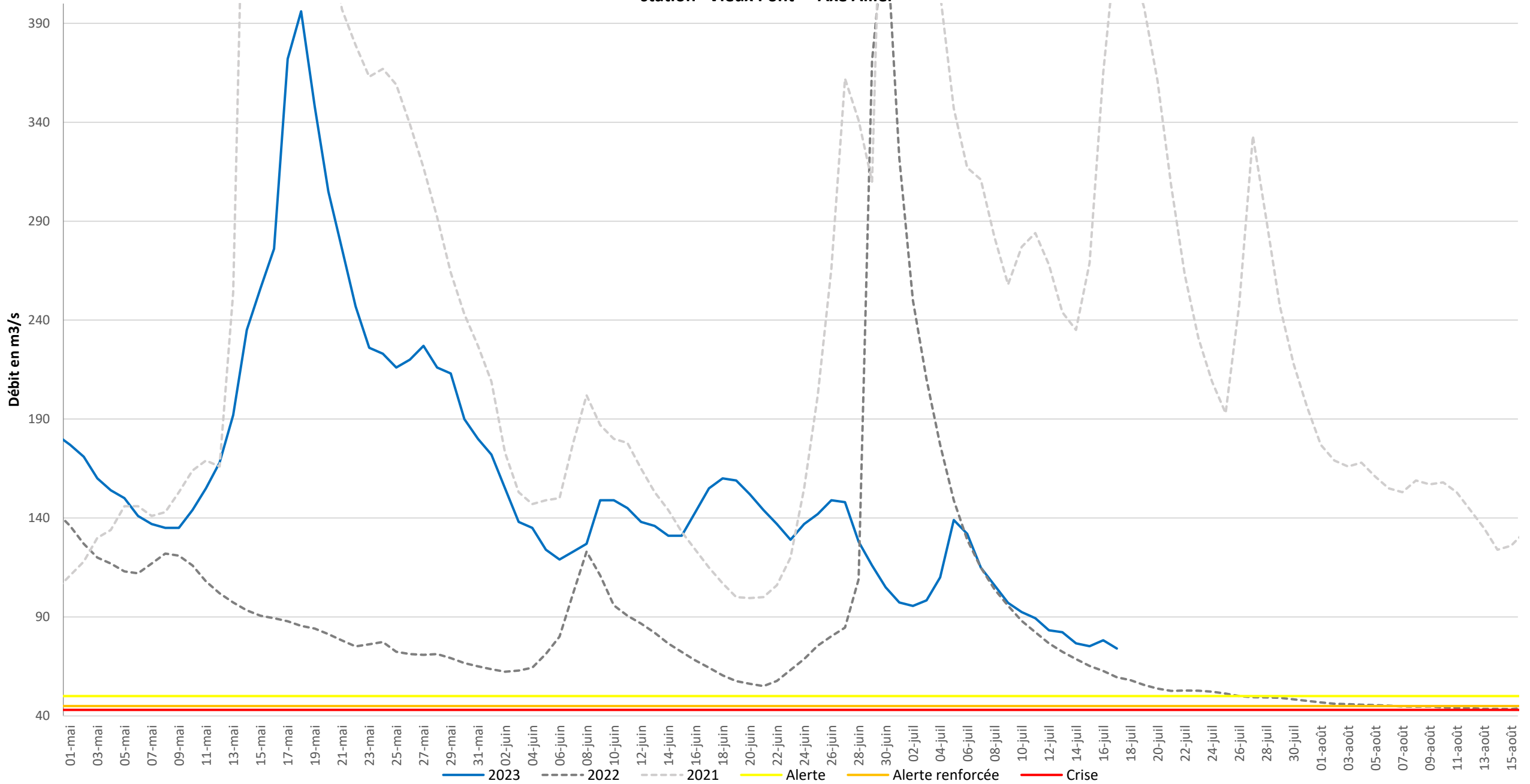
Date	Débit m3/s
11-juil	11,7
12-juil	12,4
13-juil	11,9
14-juil	10,8
15-juil	10,6
16-juil	11,7
17-juil	12,4

(données brutes HydroPortail)

— 2023    - - - 2022    - - - 2021    — Vigilance    — Alerte/Alerte renforcée    — Crise

# Débit moyen journalier - L'Allier à Gien (K418 0010 10)

station "Vieux Pont" - Axe Allier

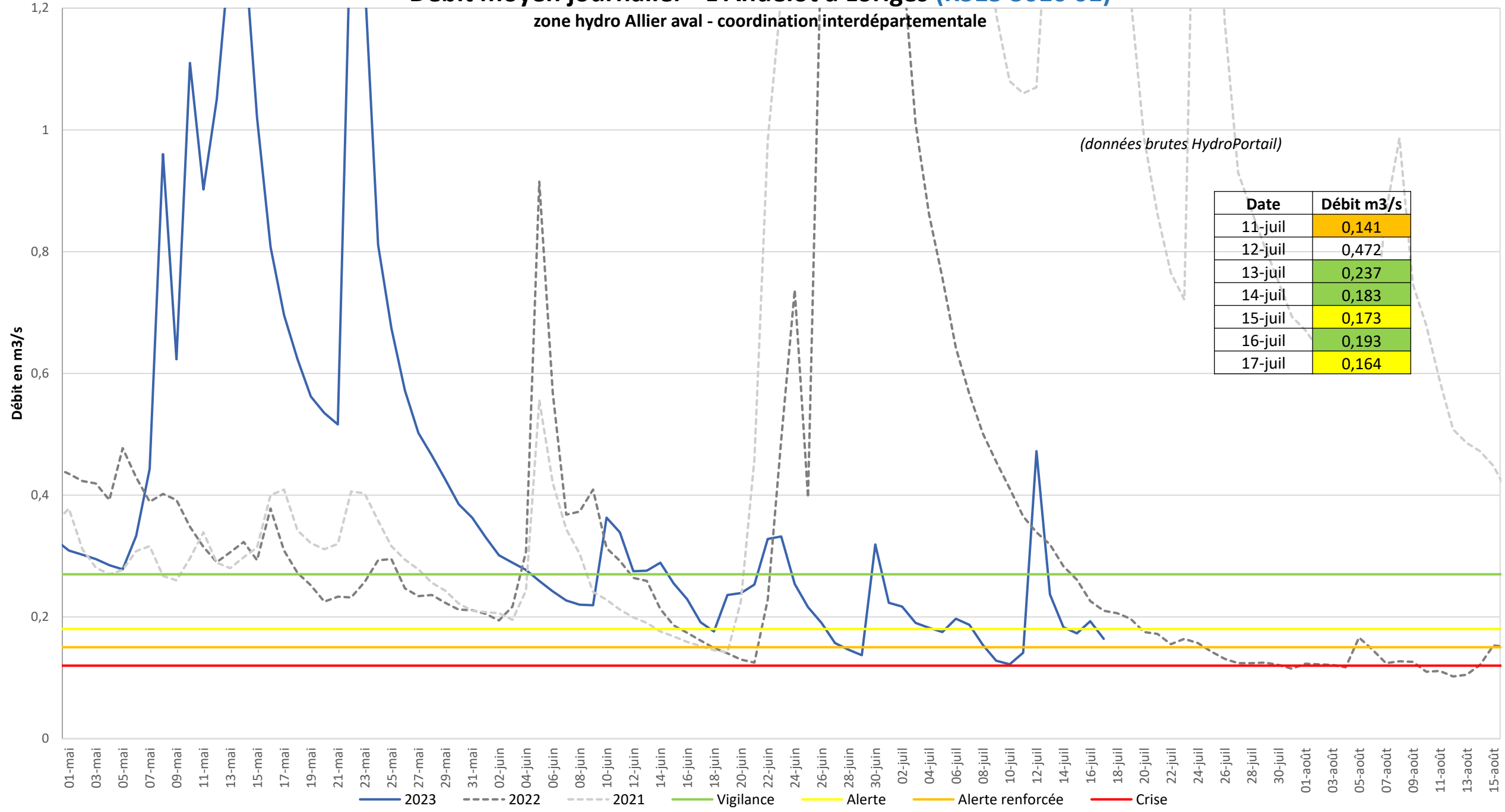


# Débit moyen journalier - L'Andelot à Loriges (K315 3010 01)

zone hydro Allier aval - coordination interdépartementale

(données brutes HydroPortail)

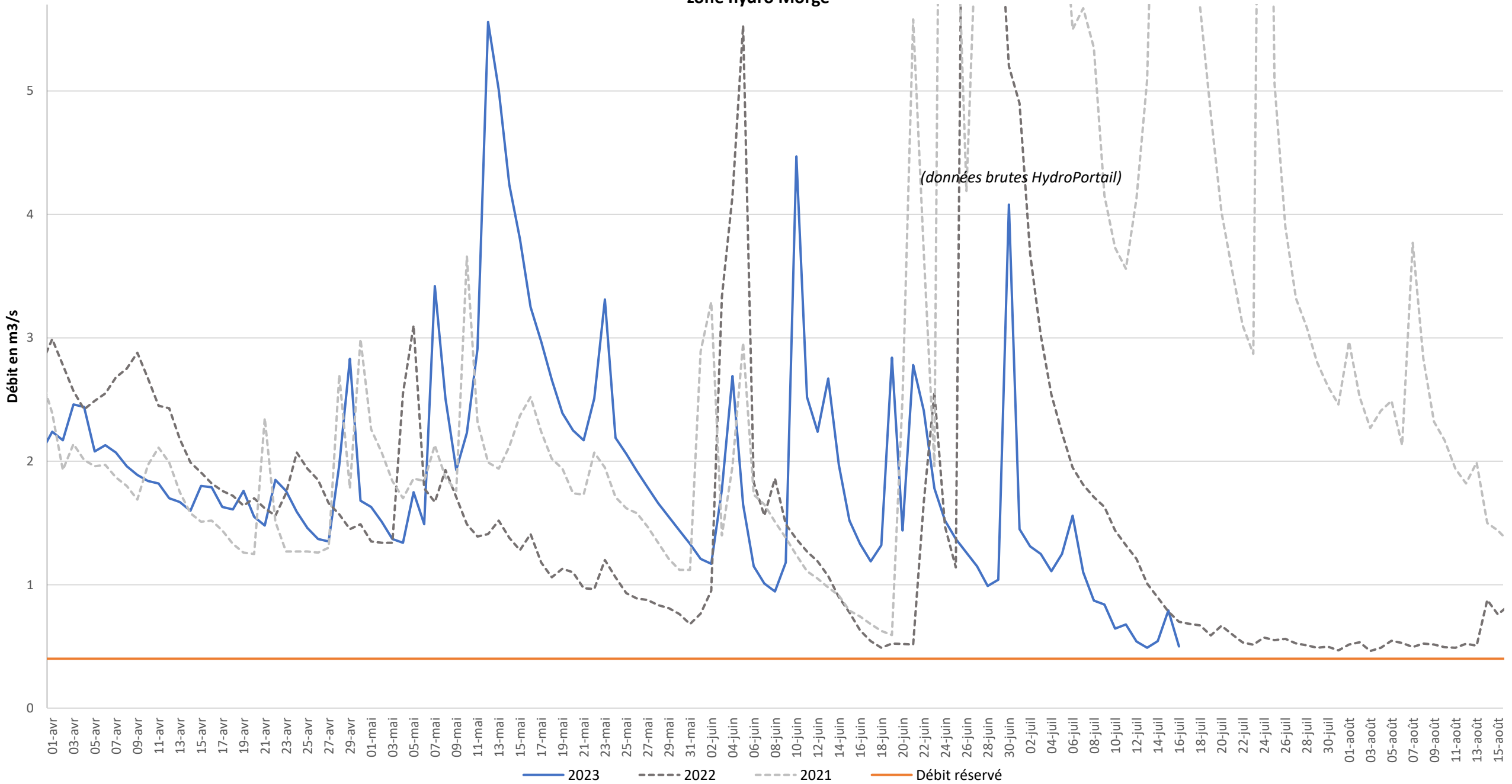
Date	Débit m3/s
11-juil	0,141
12-juil	0,472
13-juil	0,237
14-juil	0,183
15-juil	0,173
16-juil	0,193
17-juil	0,164



— 2023    - - - 2022    . . . 2021    - . - . Vigilance    — Alerte    — Alerte renforcée    — Crise

# Débit moyen journalier - La Morge à Maringues [Côte Rouge] (K278 3010 01)

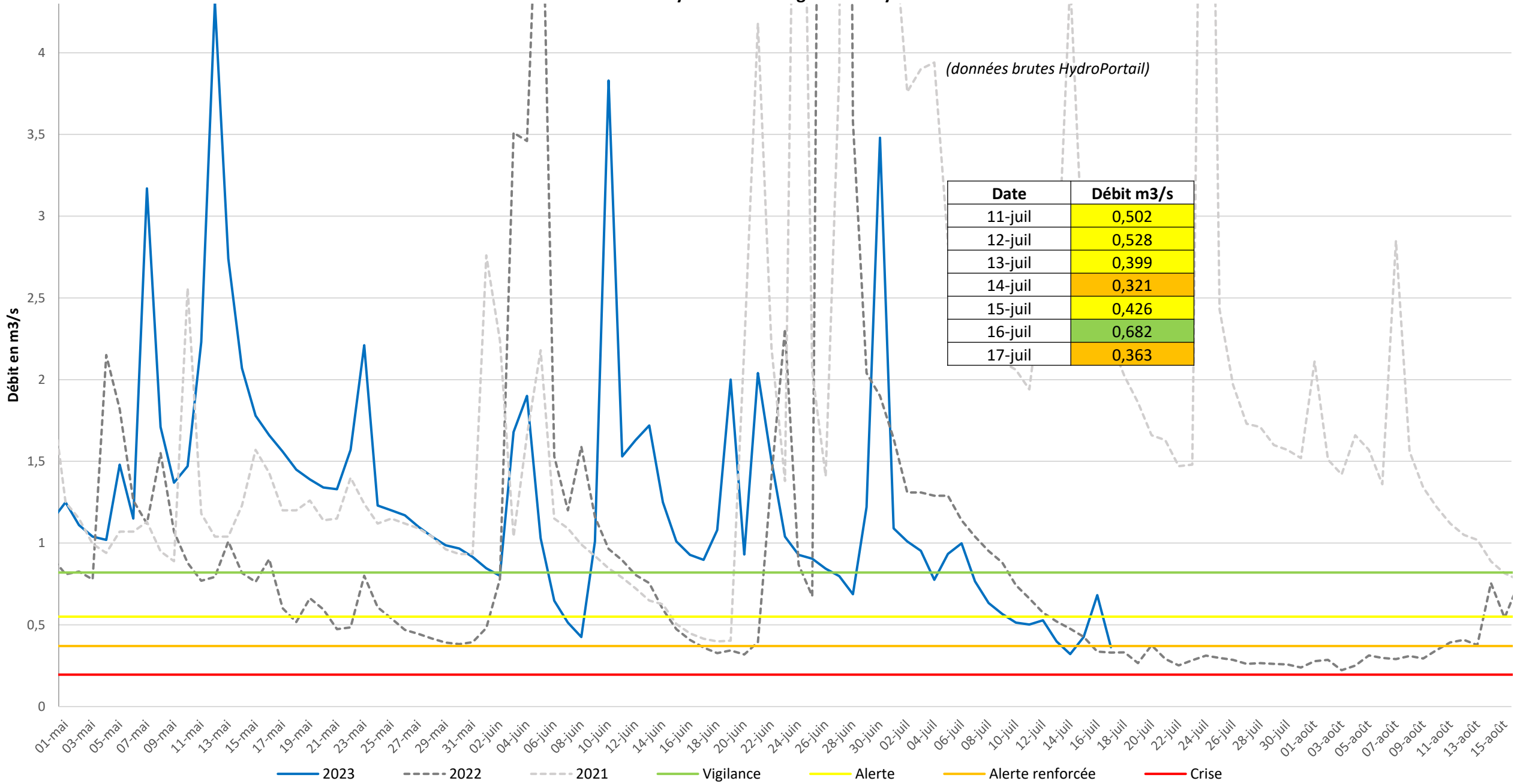
zone hydro Morge





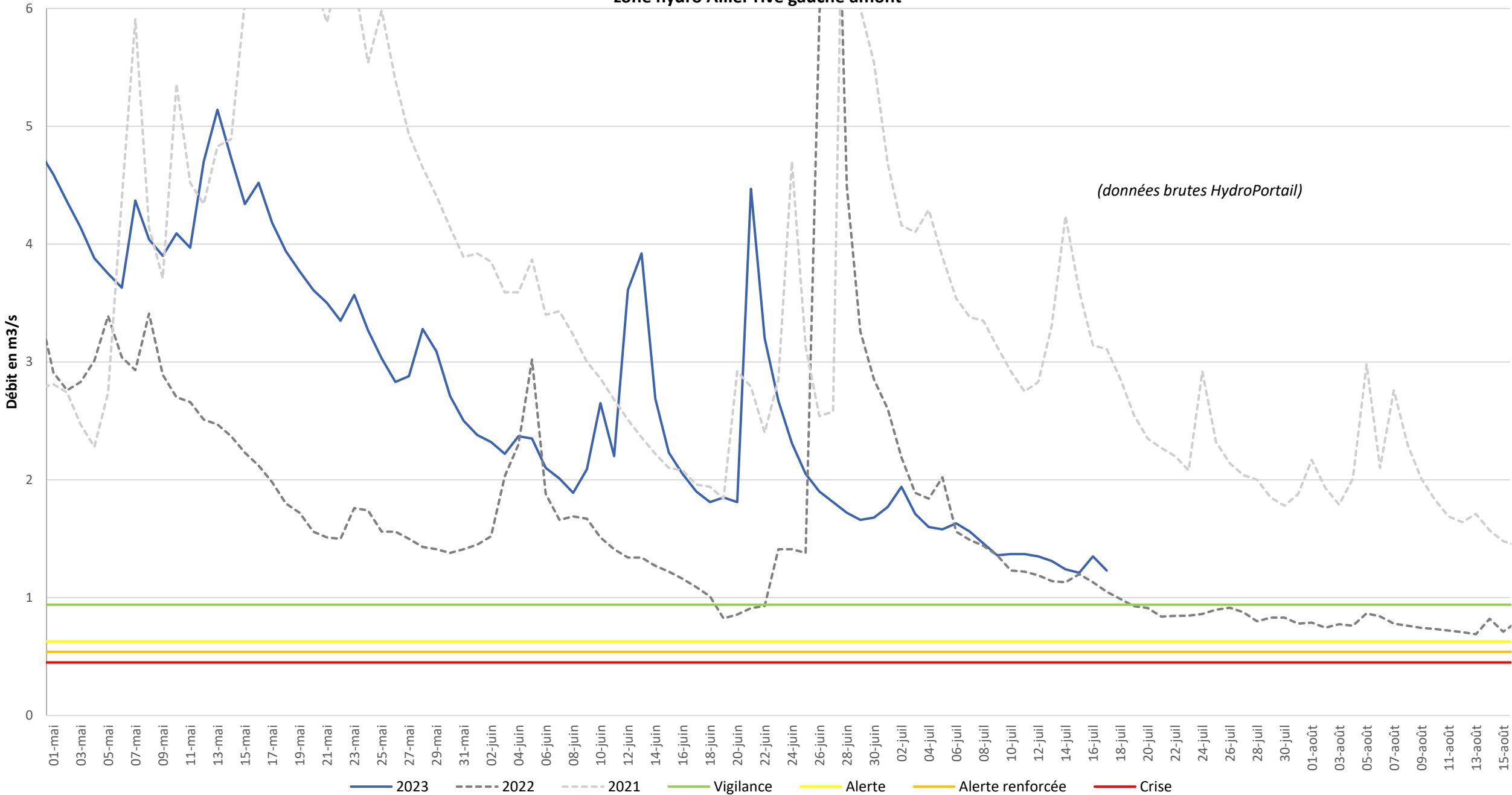
# Débit moyen journalier - Le Bédat à Saint-Laure (K277 3120 01)

zone hydro Allier rive gauche moyen



# Débit moyen journalier - La Couze Pavin à Saint-Floret (K265 4010 01)

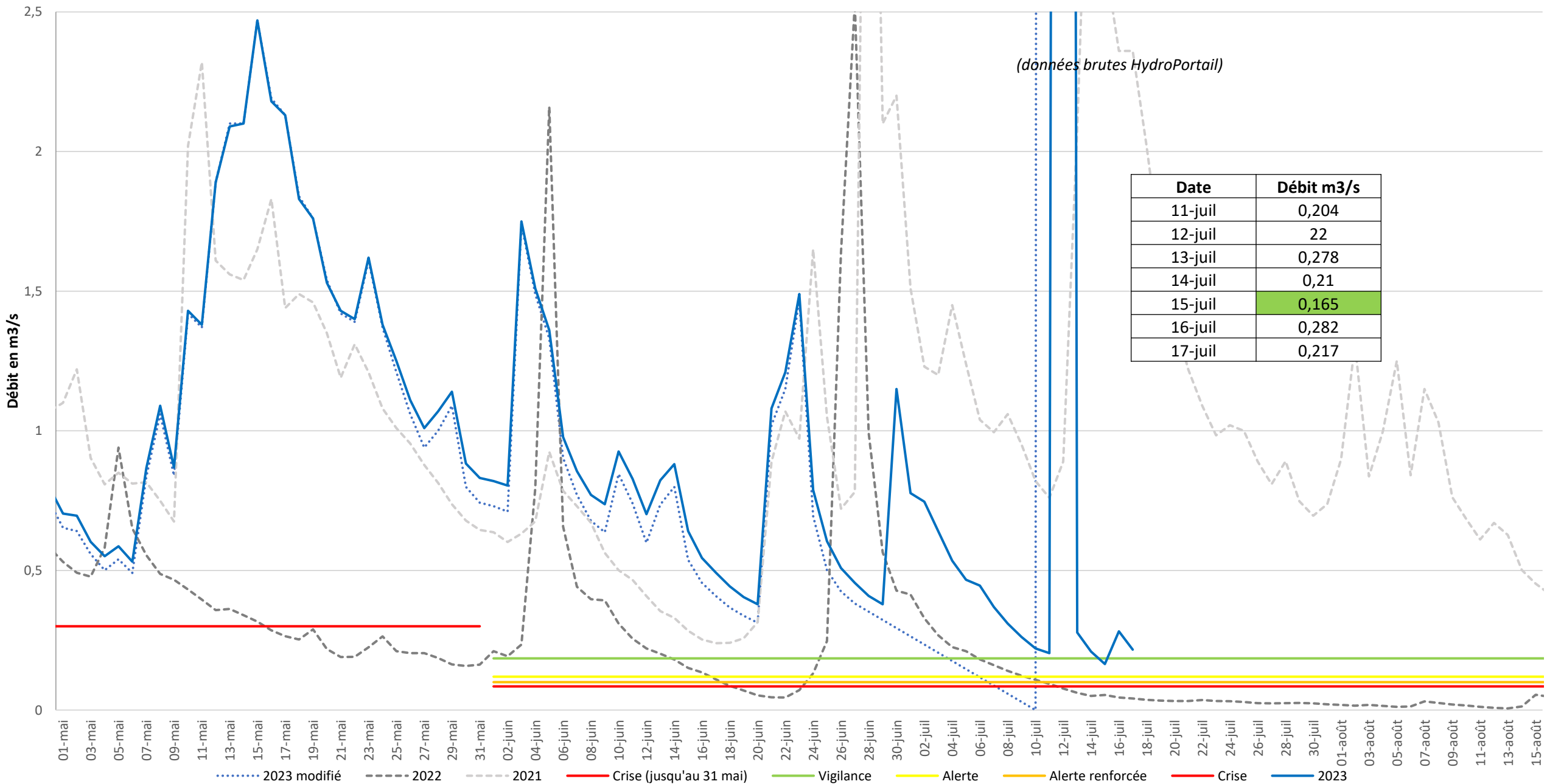
zone hydro Allier rive gauche amont





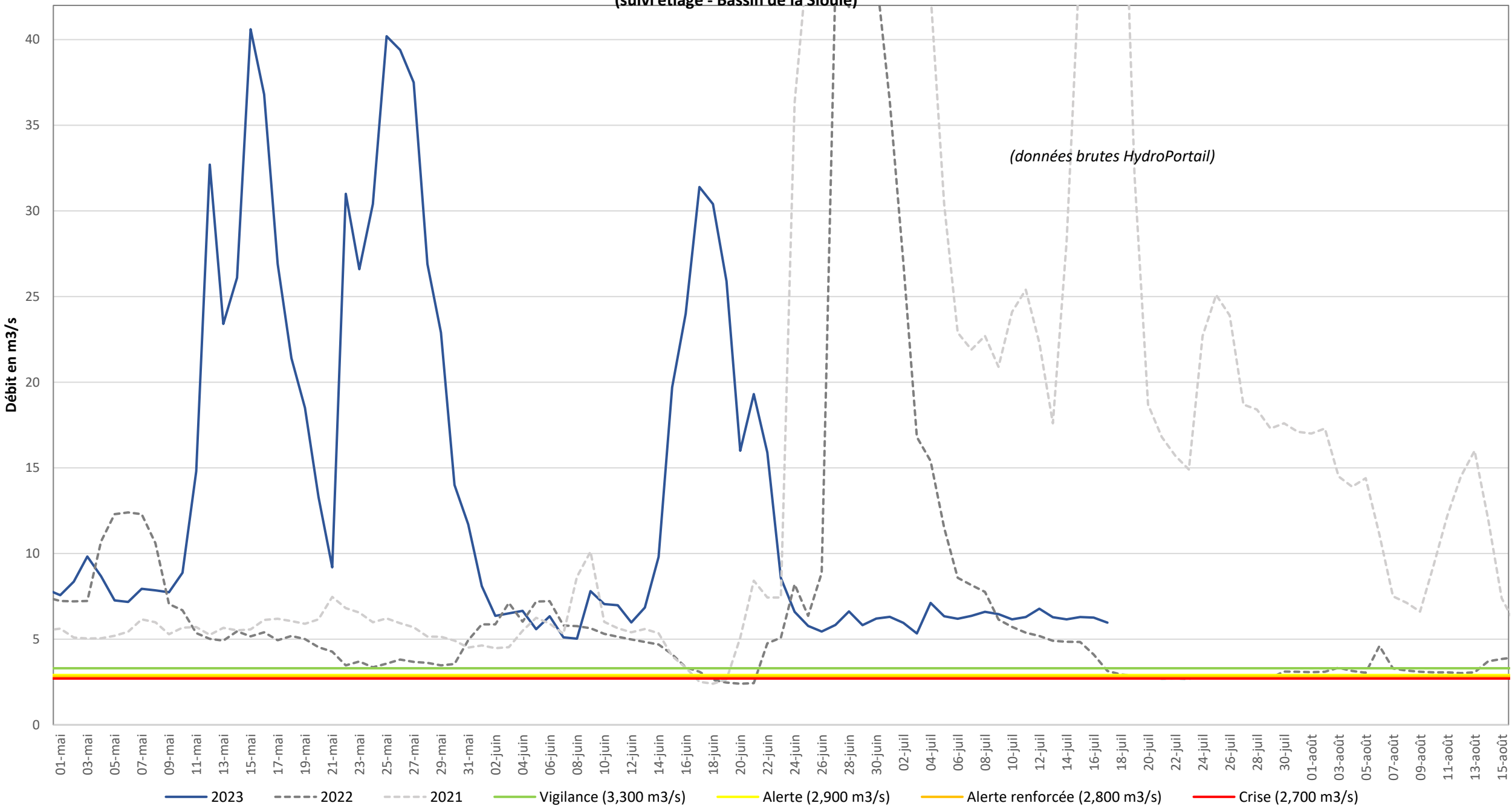
# Débit moyen journalier - L'Eau Mère à Parentignat (K263 0310)

zone hydro Allier rive droite



# Débit moyen journalier - La Sioule à Saint-Pourçain sur Sioule (K338 2010 03)

(suivi étiage - Bassin de la Sioule)

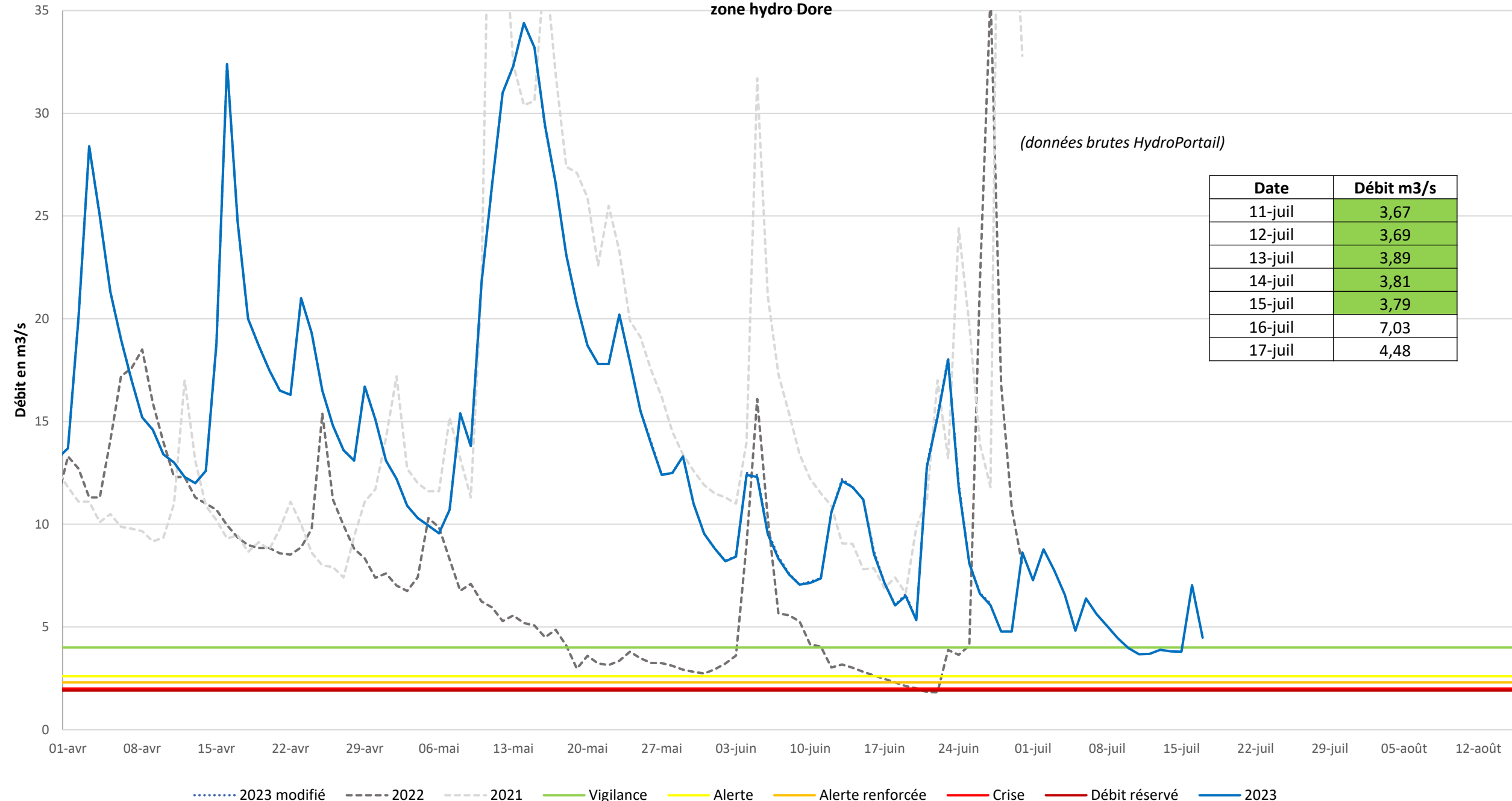


# Débit moyen journalier - La Dore à Dorat (K298 1910)

zone hydro Dore

(données brutes HydroPortail)

Date	Débit m3/s
11-juil	3,67
12-juil	3,69
13-juil	3,89
14-juil	3,81
15-juil	3,79
16-juil	7,03
17-juil	4,48

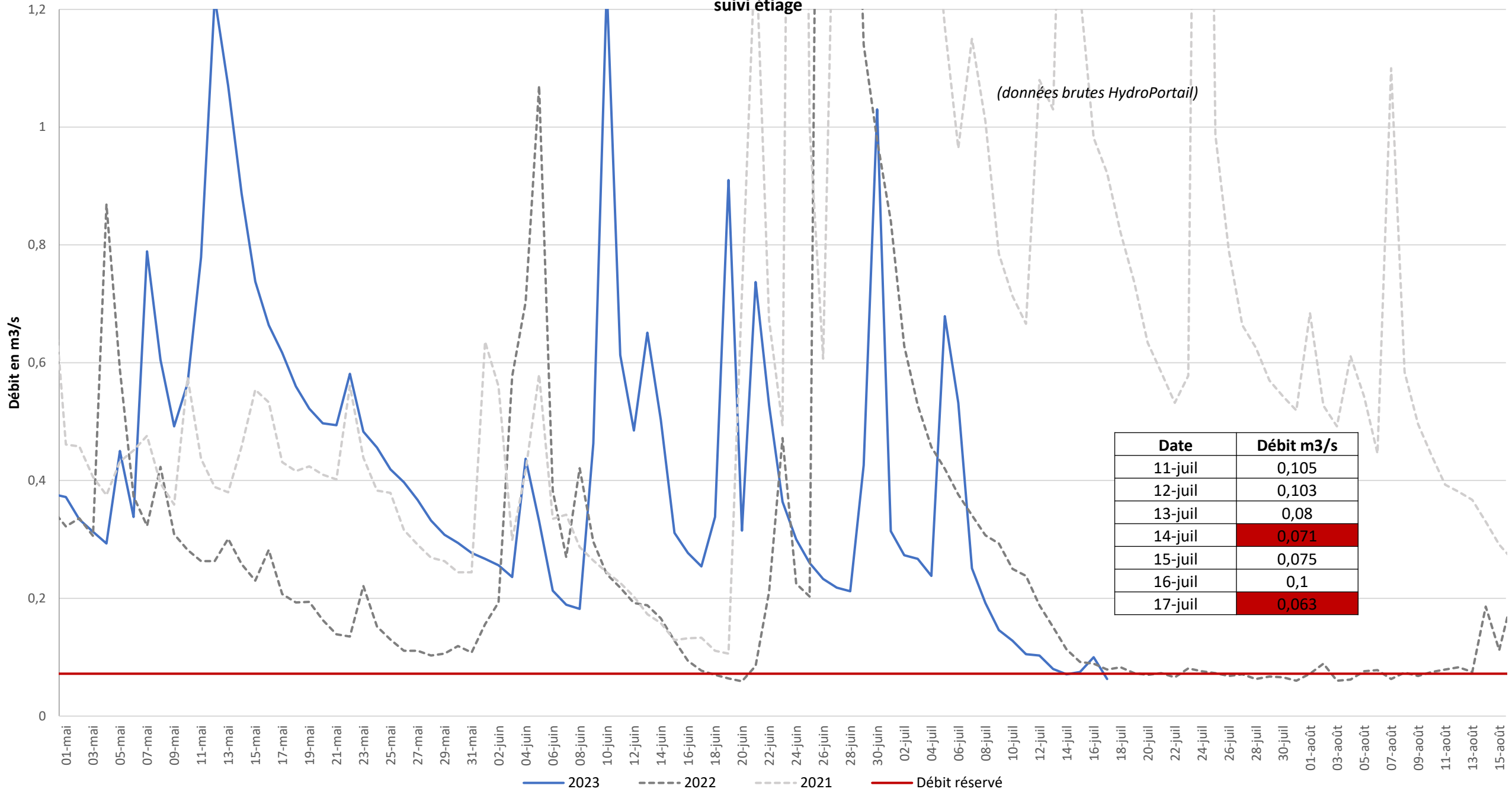


..... 2023 modifié   
 - - - - 2022   
 - - - - 2021   
 — Vigilance   
 — Alerte   
 — Alerte renforcée   
 — Crise   
 — Débit réservé   
 — 2023

# Débit moyen journalier - L'Ambène à Ennezat (K277 4020)

suivi étiage

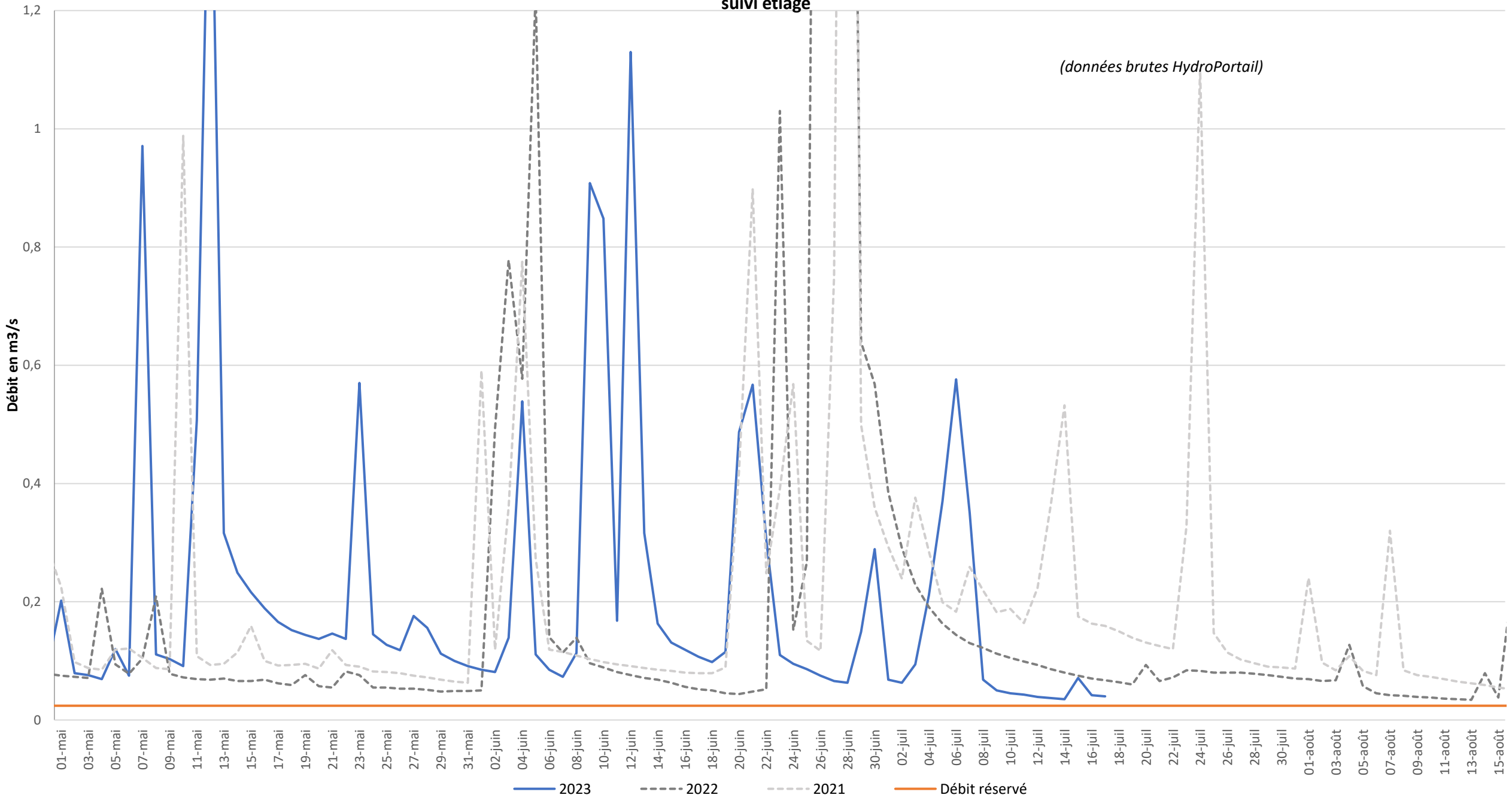
(données brutes HydroPortail)



# Débit moyen journalier - L'Artière à Clermont-Ferrand [Domaine de Crouel] (K272 4210 01)

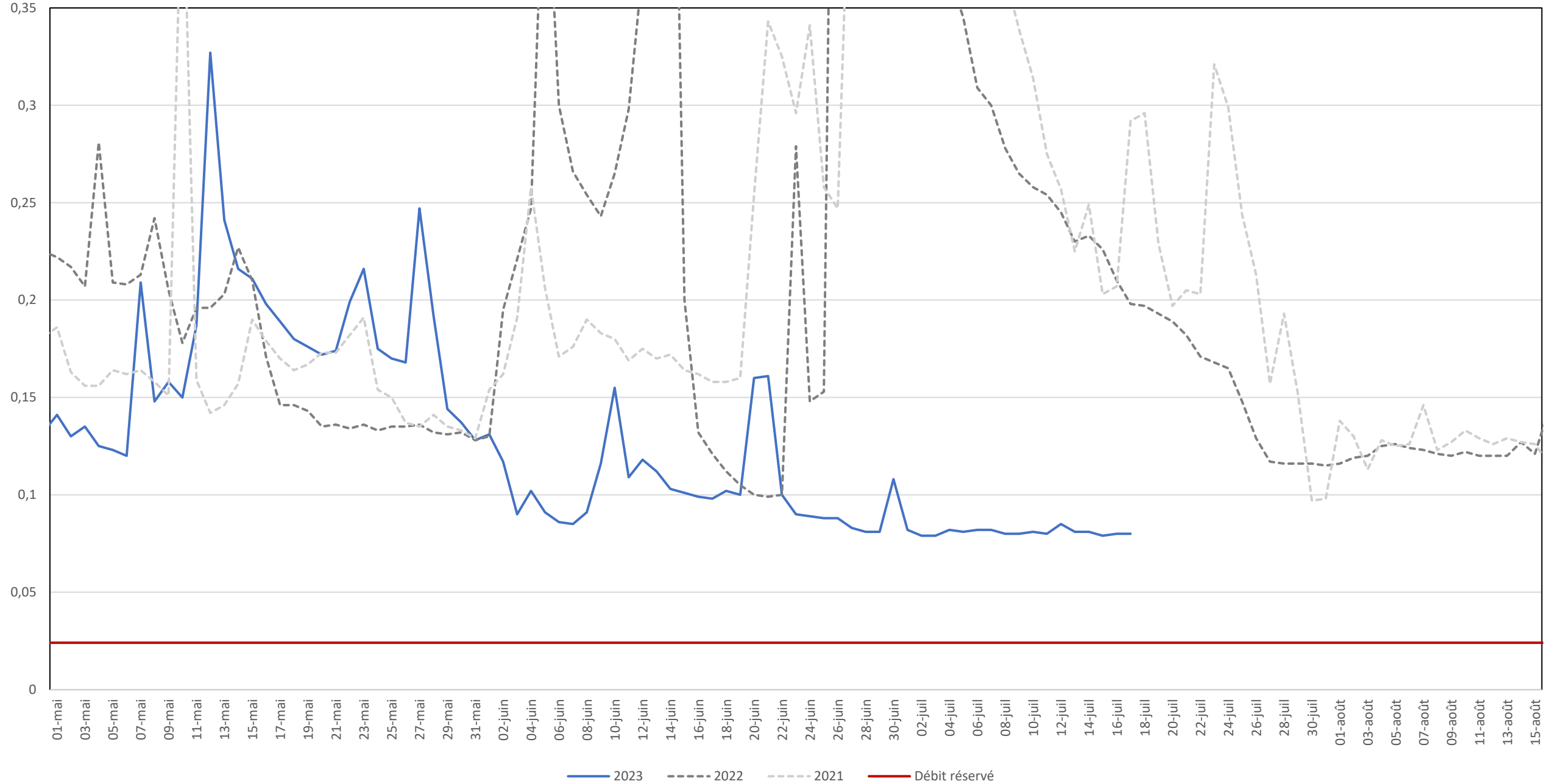
suivi étiage

(données brutes HydroPortail)



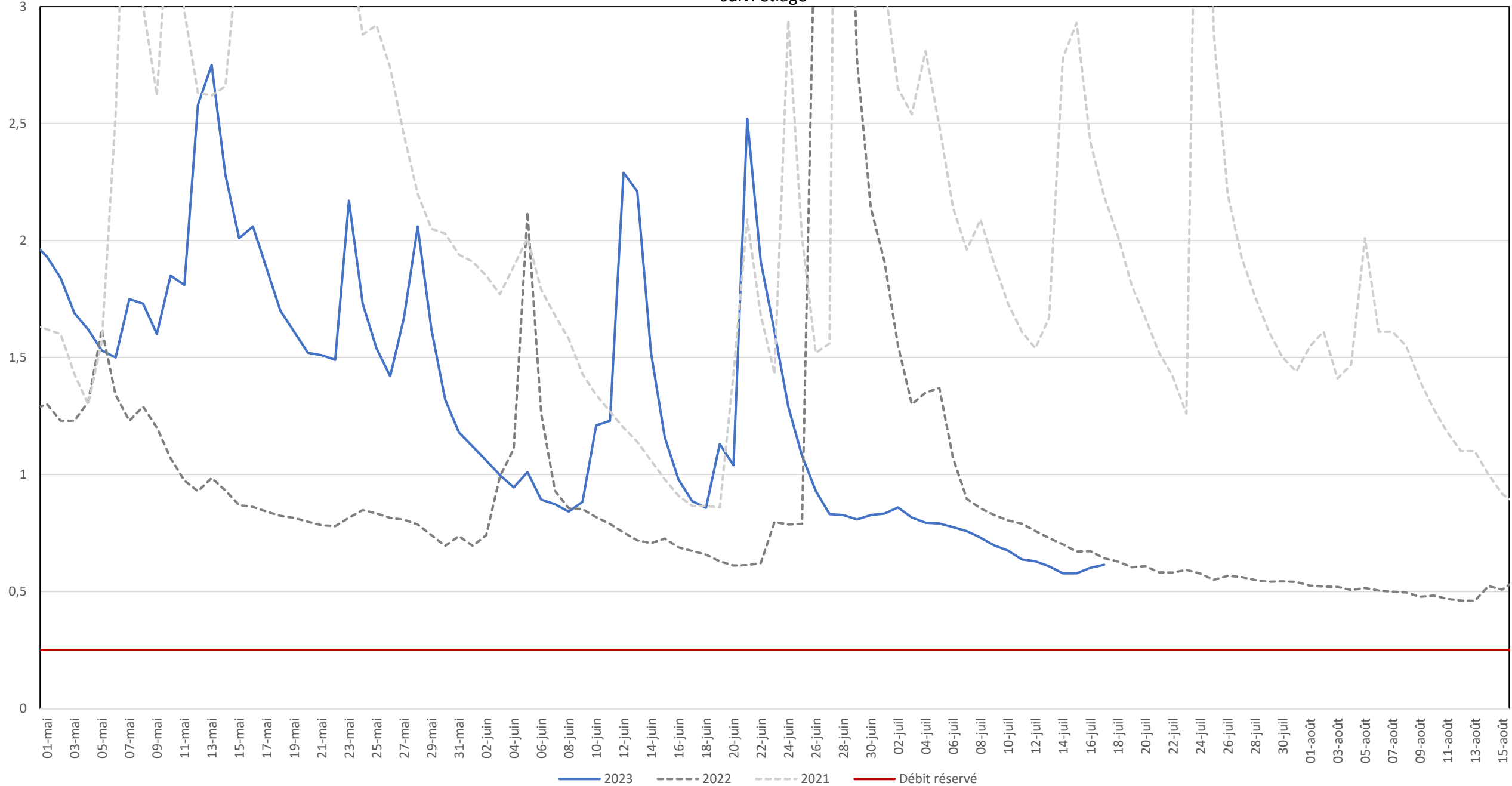
# Débit moyen journalier - L'Auzon à la Roche Blanche (K269 8210 01)

suivi étiage



# Débit moyen journalier - La Couze Chambon à Montaigut le Blanc (K267 4010 01)

suivi étiage





# Débit moyen journalier - La Couze d'Ardes à Madriat [virtuel] (K262 3030)

suivi étiage

